

FICHA TÉCNICA REFERENCIAL DE PUNTOS CRÍTICOS PARA EL CIERRE DE BRECHAS, EN EL SECTOR MUCHAN, DISTRITO DE RONDOS, PROVINCIA DE LAURICOCHA, DEPARTAMENTO DE HUÁNUCO

FTR-CB-PREV N° 0547-2025-ANA-AAA.M-ALA.AM

PROPUESTA TECNICA : LIMPIEZA, DESCOLMATACION Y PROTECCIÓN CON MURO DE CONCRETO CICLOPEO EN LA MARGEN IZQUIERDA DE LA QUEBRADA MUCHAN HUARCUCHO, SECTOR MUCHAN, DISTRITO DE RONDOS, PROVINCIA DE LAURICOCHA, DEPARTAMENTO DE HUÁNUCO.

1. UBICACIÓN:

AAA **MARAÑÓN** ALA **ALTO MARAÑÓN** Fecha **07/09/2025**

1.1. Ubicación política

Departamento **HUÁNUCO** Provincia **LAURICOCHA** Distrito **RONDOS** Sector **MUCHAN**

1.2. Ubicación hidrográfica

Unidad hidrográfica **INTERCUENCA ALTO MARAÑÓN V** Cuerpo de agua **QUEBRADA MUCHAN HUARCUCHO**

1.3. Ubicación geográfica - Coordenadas UTM (Dátum: WGS 84)

	Inicial			Final			Margen	Observación
	Norte (Y):	Este (X):	Zona	Norte (Y):	Este (X):	Zona		
TRAMO 1	8,891,679.00	313,020.00	18L	8,891,531.00	313,221.00	18L	EJE	LIMPIEZA Y DESCOLMATACIÓN
TRAMO 2	8,891,672.00	313,027.00	18L	8,891,539.00	313,214.00	18L	IZQUIERDA	MURO CONCRETO CICLOPEO

2. EVALUACIÓN DE LA ZONA EXPUESTA:

2.1 Tipo de peligro

inundacion ☒ flujo de detritos ☒ erosión fluvial ☒

2.2. Nivel de Peligro

Alto ☒ Muy Alto ☐

2.3. Geología

La quebrada Muchan Huarcucho se desarrolla sobre formaciones geológicas compuestas predominantemente por rocas sedimentarias del tipo lutitas, areniscas y en menor proporción calizas, con niveles variables de fracturamiento y meteorización. En las partes altas del cauce, se identifican depósitos coluviales recientes formados por acumulación de fragmentos angulosos de roca, producto de procesos de remoción en masa y erosión superficial.

El cauce presenta una morfología encajada, con laderas de pendiente moderada a fuerte (>30%), lo que favorece la acumulación de material suelto y facilita la ocurrencia de flujos de detritos ante lluvias intensas. A lo largo de su recorrido, se observan depósitos aluviales no consolidados, conformados por gravas, arenas y limos, que se movilizan fácilmente durante crecidas o eventos extremos. Asimismo, se evidencian procesos activos de erosión lateral y socavación en tramos específicos del cauce, especialmente donde la quebrada cambia de dirección abruptamente o donde las márgenes están conformadas por materiales blandos y poco cohesionados. Estos sectores constituyen puntos críticos con alta susceptibilidad a inundaciones, flujos de detritos y erosión fluvial.

La inestabilidad del terreno y la geomorfología accidentada de la quebrada contribuyen al alto riesgo de ocurrencia de eventos extremos.

Gravoso	<input checked="" type="checkbox"/>	Arenas	<input checked="" type="checkbox"/>	Limo	<input type="checkbox"/>	Arcillas	<input type="checkbox"/>
Gravoso(Mayores a 2 mm), Arenoso(2 mm - 0.1 mm) y Arcilloso(menores de 0.1 mm)							

2.4. Hidrología

La quebrada Muchan Huarcucho se encuentra ubicada en la región altoandina, caracterizada por un clima templado frío, con precipitaciones concentradas en la temporada de lluvias entre los meses de noviembre a abril. El régimen hidrológico de la quebrada es estacional, con caudales bajos o nulos durante la estación seca (mayo a octubre) y caudales medios a altos durante la temporada lluviosa.

La cuenca que alimenta la quebrada presenta una cobertura vegetal de pastos naturales, suelos poco desarrollados y topografía escarpada, lo que contribuye a una alta escorrentía superficial y limitada capacidad de infiltración. Durante episodios de lluvia intensa, el agua fluye rápidamente hacia el cauce, generando crecidas súbitas (avenidas) que incrementan significativamente el caudal en cortos periodos, lo que puede provocar desbordes, erosión de márgenes y activación de flujos de detritos.

En los últimos años, se ha observado una mayor variabilidad en los patrones de precipitación, atribuible a los efectos del cambio climático. Este fenómeno ha generado lluvias más intensas y concentradas en periodos cortos, así como una alteración en la estacionalidad de las lluvias, aumentando la frecuencia y magnitud de eventos extremos. Estos cambios incrementan la susceptibilidad de la quebrada a procesos de erosión acelerada, deslizamientos y activación de flujos torrenciales.

Dadas estas condiciones, la quebrada representa un punto crítico con alta vulnerabilidad ante eventos hidrometeorológicos extremos, por lo que se recomienda su monitoreo permanente, implementación de medidas de reducción de riesgos y gestión adecuada del uso del suelo en su cuenca.

2.5. Elementos expuestos:

En la zona de intervención, se identificaron los siguientes elementos expuestos:

Nº de Habitantes	Nº de Viviendas	Tipo	Nº de I.E.P./I.E.S.	Nombre	Centros de Salud	Nombre	Otros	Nombre
45		ladrillo, bloque de cemento						
		Piedra, sillar con cal o cemento						
	10	Adobe ó tapia						
		Quincha (caña con barro)						
		Piedra con barro						
		Madera (Pona, Tornillo, etc)						
		Otro material						

En la zona intervenida de la Quebrada Muchan Huarcucho, se ha identificado las siguientes áreas productivas e infraestructuras relacionadas:

Área Total (ha)	Cultivos	Área (ha)	Total cabezas de Ganado	Clase	Nº	Infraestructura afectada	Nombre	Cantidad	Longitud (m)
0.00			-	Vacunos		Bocatomas			
				Ovinos		Canales			
				Camelidos		Puentes			
				Equinos		Carreteras			150
				Porcinos		Redes Electricas			
				otros		Servicios de agua y desagüe			

3. PROPUESTA TECNICA:

3.1.-Estructural

Tipo	Unidad de medida	Cantidad	Descripción de la propuesta	Observaciones
MURO DE CONCRETO CICLOPEO	km	0.25	Construcción de muro de contención de concreto ciclópeo de 0.25 km de longitud en la margen izquierda de la Quebrada Muchan Huarcucho, en el tramo identificado como crítico por presentar procesos activos de erosión fluvial. El muro tendrá como finalidad proteger la infraestructura y terrenos agrícolas adyacentes, así como contener posibles flujos de detritos durante eventos de lluvia intensa. La estructura será cimentada sobre terreno firme, con sección trapezoidal.	Sector vulnerable con antecedentes de socavación e inundación; intervención prioritaria. Se cuenta con material propio (piedra) en el cauce de la Quebrada Muchan Huarcucho

3.2.- Medida No Estructural

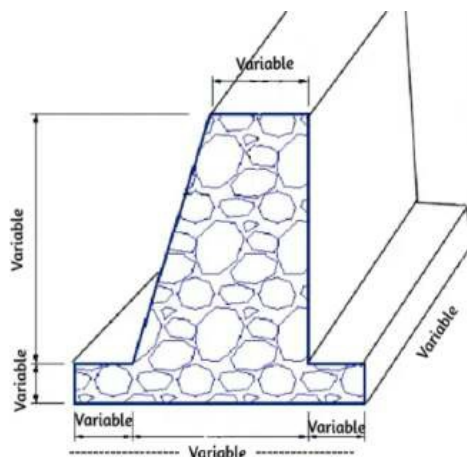
Tipo	Unidad de medida	Cantidad	Descripción de la propuesta	Observaciones
LIMPIEZA Y DESCOLMATACIÓN	km	0.27	Limpieza y descolmatación del cauce de la Quebrada Muchan Huaracucho en un tramo de 0.27 km, que comprende desde 10 metros aguas arriba del inicio del muro de concreto ciclópeo hasta 10 metros aguas abajo de su final. La intervención incluye el retiro de sedimentos, material orgánico, residuos y obstrucciones, con el objetivo de mejorar la capacidad de conducción del cauce, prevenir desbordes y complementar la funcionalidad del muro de contención.	Tramo crítico con acumulación de sedimentos, acción complementaria a la construcción del muro ciclópeo en margen izquierda de la Quebrada Muchan Huaracucho

3.2.1 Acciones Complementarias

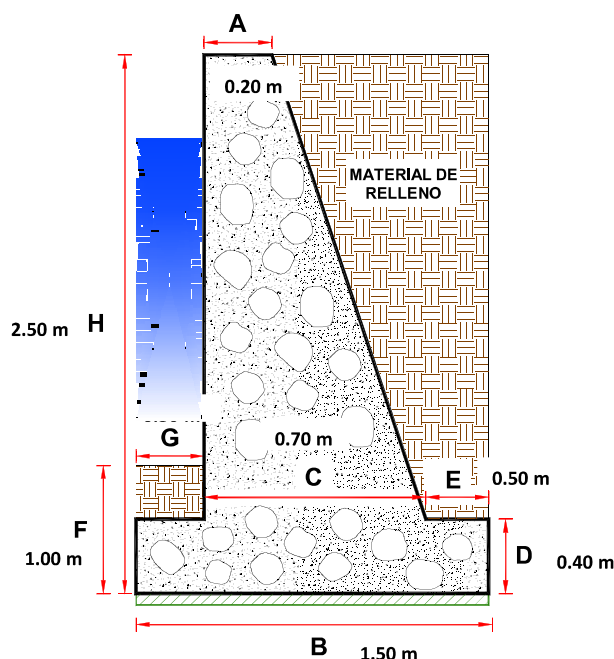
Sensibiliza sobre los sistemas de alerta temprana comunitaria, mapas de evacuación, zonas seguras y ayuda humanitaria, asimismo la Autoridad Nacional del Agua debe realizar capacitaciones sobre la importancia de la delimitación de fajas marginales asociada a un ordenanza local o regional, talleres de sensibilización a la población en temas de gestión de riesgos de desastres, para que las poblaciones afectadas se encuentren preparadas a los fenómenos negativos de la naturaleza.

4. ESQUEMA DE PROPUESTA TÉCNICA:

4.1.- VISTA DE PLANTA



4.2.-VISTA DE PERFIL



PUNTO CRITICO
ALA ALTO MARAÑON

Muchan

Legenda
 ■ Centro Poblado
 ● Inicio/Final
 — Tramo

Muchan

Inicio Izq

Fin Izq

LIMPIEZA, DESCOLMATACION L= 270.00 M Y PROTECCION CON MURO DE CONCRETO CICLOPEO EN LA MARGEN IZQUIERDA L= 250.00 M.

Google Earth

Figura 02. Se observa las condiciones de alto riesgo de desbordamiento durante eventos de crecida, pudiendo afectar las áreas colindantes. Se recomienda una limpieza y encauzamiento urgente para restablecer el flujo normal del agua y prevenir inundaciones.



PERÚ

Ministerio
de Desarrollo Agrario
y Riego

7. PRESUPUESTO ESTIMADO:

ITEM	DESCRIPCIÓN	UND.	METRADO	PRECIO S/.	PARCIAL S/.
LIMPIEZA, DESCOLMATACIÓN (270.00 M) PROTECCIÓN CON MURO DE CONCRETO CICLOPEO, (L= 250.00 m)					
1.00	OBRAS PROVISIONALES				3,184.54
1.01	CASETA DE GUARDIANA Y/O ALMACEN	m2	15.00	93.73	1,405.95
1.02	CARTEL INFORMATIVO DE LA ACTIVIDAD 3.60 x 4.80 m	und	1.00	1,778.59	1,778.59
2.00	TRABAJOS PRELIMINARES				23,614.12
2.01	MOVILIZACIÓN Y DESMOVILIZACIÓN DE MAQUINARIA	glb	2.00	10,021.59	20,043.18
2.02	MANTENIMIENTO Y/O HABILITACIÓN DE VÍAS DE ACCESO	km	0.04	7,721.90	308.88
2.03	TRAZO, REPLANTEO	km	0.52	1,881.02	978.13
2.04	CONTROL TOPOGRÁFICO	km	0.52	2,830.63	1,471.93
2.05	DESvío DE CAUCE DE QUEBRADA	m	40.00	20.30	812.00
3.00	MOVIMIENTO DE TIERRAS				58,324.20
3.01	LIMPIEZA Y DESCOLMATACIÓN DEL CAUCE	m3	1,296.00	7.33	9,499.68
3.02	EXCAVACIÓN PARA CIMENTACIÓN	m3	825.00	11.39	9,396.75
3.03	REFINE Y NIVELACIÓN EN TERRENO NATURAL PARA MURO DE CONTENCIÓN	m2	825.00	11.39	9,396.75
3.04	RELLENO Y COMPACTACIÓN CON MATERIAL PROPIO	m3	393.75	6.35	2,500.31
3.05	ELIMINACIÓN DE MATERIAL EXCEDENTE	m3	1,899.98	14.49	27,530.71
4.00	MURO DE CONCRETO CICLOPEO				251,447.15
4.01	CONCRETO f'c = 175 kg/cm2 +30% P.G.				244,408.27
4.01.01	CONCRETO FC=175 KG/CM2	m3	270.38	439.47	118,821.70
4.01.02	COLOCACIÓN DE ROCA	m3	115.88	155.61	18,031.31
4.01.03	ENCOFRADO Y DESENCOFRADO	m2	1,314.51	35.52	46,691.40
4.01.04	CURADO DE CONCRETO CON ADITIVO	m2	1,314.68	6.05	7,953.81
4.01.05	TUBERÍA DE DRENAJE PVC S40 D=3" PARAMUROS	m2	37.50	21.23	796.13
4.01.06	ACABADO DE SUPERFICIE	m2	1,314.68	39.64	52,113.92
4.02	JUNTAS				7,038.88
4.02.01	JUNTA WATER STOP 6"	m	75.63	93.07	7,038.88
5.00	FLETE TERRESTRE				15,000.00
5.01	FLETE TERRESTRE	glb	1.00	15,000.00	15,000.00
COSTO DIRECTO					351,570.01
GASTOS GENERALES (10%CD)					35,157.00
UTILIDAD (10%CD)					35,157.00
SUB TOTAL					421,884.01
IGV (18%)					75,939.12
TOTAL					497,823.13
SUPERVISIÓN (5%CD)					17,578.50
SEGUIMIENTO Y MONITOREO (2%CD)					7,031.40
FICHA DEFINITIVA					20,000.00
PRESUPUESTO TOTAL					542,433.03
SON: QUINIENTOS CUARENTA Y DOS MIL CUATROCIENTOS TREINTA Y TRES CON 03/100 SOLES					


COLEGIO DE INGENIEROS DEL PERU
 CONSEJO DEPARTAMENTAL ANA-SH - HUARAZ

ELVIS D. ROSARIO CACHA
 CIP. 262361
 INGENIERO AGRÍCOLA

 Profesional de la ALA que ha
 elaborado la ficha técnica referencial

 Administrador de La
 Administración Local Del Agua

 Firmado
 digitalmente
 por CARDENAS
 AGUILAR Marco
 Antonio FAU
 20520711865 hard
 Motivo: Doy V° B°

 Profesional Designado
 Por La AAA

 Firmado
 digitalmente por
 BURGOS MORALES
 Luis Orlando FAU
 20520711865 hard
 Motivo: Doy V° B°

 Director de La Autoridad
 Administrativa Del Agua

 Firmado
 digitalmente por
 AGUILAR RIVERA
 Gloria Sofía
 FAU 20520711865
 hard
 Motivo: En señal
 de Conformidad



PERÚ

Ministerio
de Desarrollo Agrario
y Riego

8. CRONOGRAMA REFERENCIAL DE LA PROPUESTA TECNICA

ITEM	ACTIVIDAD	UND.	DIAS	PLAZO DE EJECUCION (DÍAS)			
				MES 01			
				I	II	III	IV
LIMPIEZA, DESCOLMATACION (270.00 M) PROTECCIÓN CON MURO DE CONCRETO CICLOPEO, (L= 250.00 m)							
1.00	OBRAS PROVISIONALES						
1.01	CASETA DE GUARDIANIA Y/O ALMACEN	m2	1.00	<div></div>			
1.02	CARTEL INFORMATIVO DE LA ACTIVIDAD 3.60 x 4.80 m	und	1.00	<div></div>			
2.00	TRABAJOS PRELIMINARES						
2.01	MOVILIZACIÓN Y DESMOVILIZACIÓN DE MAQUINARIA	glb	2.00	<div></div>			<div></div>
2.02	MANTENIMIENTO Y/O HABILITACION DE VIAS DE ACCESO	km	1.00	<div></div>			
2.03	TRAZO, REPLANTEO	km	1.00	<div></div>			
2.04	CONTROL TOPOGRAFICO	km	1.00	<div></div>			
2.05	DESVIO DE CAUCE DE QUEBRADA	m	1.00	<div></div>			
3.00	MOVIMIENTO DE TIERRAS						
3.01	LIMPIEZA Y DESCOLMATACIÓN DEL CAUCE	m3	2.00	<div></div>			
3.02	EXCAVACIÓN PARA CIMENTACIÓN	m3	2.00	<div></div>			
3.03	REFINE Y NIVELACION EN TERRENO NATURAL PARA MURO DE CONTENCIÓN	m2	5.00	<div></div>			
3.04	RELLENO Y COMPACTACIÓN CON MATERIAL PROPIO	m3	1.00		<div></div>		
3.05	ELIMINACIÓN DE MATERIAL EXCEDENTE	m3	2.00			<div></div>	
4.00	MURO DE CONCRETO CICLOPEO						
4.01	CONCRETO f'c = 175 kg/cm2 +30% P.G.						
4.01.01	CONCRETO FC=175 KG/CM2	m3	6.00		<div></div>		
4.01.02	COLOCACION DE ROCA	m3	5.00		<div></div>		
4.01.03	ENCOFRADO Y DESENCOFRADO	m2	7.00		<div></div>		
4.01.04	CURADO DE CONCRETO CON ADITIVO	m2	4.00		<div></div>		
4.01.05	TUBERIA DE DRENAJE PVC SAO D=3" PARAMUROS	m2	3.00			<div></div>	
4.01.06	ACABADO DE SUPERFICIE	m2	12.00			<div></div>	
4.02	JUNTAS						
4.02.01	JUNTA WATER STOP 6"	m	1.00				
5.00	FLETE TERRESTRE						
5.01	FLETE TERRESTRE	glb	1.00	<div></div>			

ACTIVIDADES A REALIZAR PARA EL CUMPLIMIENTO DE LA PROPUESTA TECNICA REFERENCIAL

ITEM	ACTIVIDAD	MES 01				MES 02				MES 03			
		I	II	III	IV	I	II	III	IV	I	II	III	IV
01.01	FORMULACION DE FICHA TECNICA												
01.02	CONTRATACION												
01.03	EJECUCION												
01.04	SUPERVISION												
01.05	SEGUIMIENTO												
01.06	LIQUIDACION												

Fecha de elaboración de la ficha:

07/09/2025

NOTA: * LA PRESENTE FICHA TECNICA ES REFERENCIAL, RESPECTO AL PRESUPUESTO, METRADOS, COSTOS UNITARIOS E INSUMOS; DEBIENDO SER LA FICHA TECNICA DEFINITIVA LA QUE ESTABLEZCA EL PRESUPUESTO DE LA ACTIVIDAD U OBRA.

* LA PROPUESTA TECNICA ES REFERENCIAL Y PUEDE VARIAR DE ACUERDO AL ESTUDIO DE LA FICHA TECNICA DEFINITIVA


COLEGIO DE INGENIEROS DEL PERU
 CONSEJO DEPARTAMENTAL ANAASH - HUARAZ

ELVYS B. ROSARIO CACHA
 CIP. 262361
 INGENIERO AGRICOLA

 Profesional de la ALA que ha
 elaborado la ficha técnica referencial

 Administrador de La
 Administración Local Del Agua

 Firmado
 digitalmente
 por CARDENAS
 AGUILAR Marco
 Antonio FAU
 20520711865 hard
 Motivo: Doy V° B°

 Profesional Designado
 Por La AAA

 Firmado
 digitalmente por
 BURGOS MORALES
 Luis Orlando FAU
 20520711865 hard
 Motivo: Doy V° B°

 Director de La Autoridad
 Administrativa Del Agua

 Firmado
 digitalmente por
 AGUILAR RIVERA
 Gloria Sokstad
 FAU 20520711865
 hard
 Motivo: En señal
 de Conformidad



PRESUPUESTO REFERENCIAL DE LA PROPUESTA TECNICA

Actividad: LIMPIEZA, DESCOLMATACION Y PROTECCIÓN CON MURO DE CONCRETO CICLOPEO EN LA MARGEN IZQUIERDA DE LA QUEBRADA MUCHAN HUARCUCO, SECTOR MUCHAN, DISTRITO DE RONDOS, PROVINCIA DE LAURICOCHA, DEPARTAMENTO DE HUÁNUCO.

Lugar : SECTOR MUCHAN, DISTRITO DE RONDOS, PROVINCIA DE LAURICOCHA, DEPARTAMENTO DE HUÁNUCO.

Fecha : 07/09/2025

ITEM	DESCRIPCIÓN	UND.	METRADO	PRECIO S/.	PARCIAL S/.
LIMPIEZA, DESCOLMATACION (270.00 M) PROTECCIÓN CON MURO DE CONCRETO CICLOPEO, (L= 250.00 m)					
1.00	OBRAS PROVISIONALES				3,184.54
1.01	CASETA DE GUARDIANIA Y/O ALMACEN	m2	15.00	93.73	1,405.95
1.02	CARTEL INFORMATIVO DE LA ACTIVIDAD 3.60 x 4.80 m	und	1.00	1,778.59	1,778.59
2.00	TRABAJOS PRELIMINARES				23,614.12
2.01	MOVILIZACIÓN Y DESMOVILIZACIÓN DE MAQUINARIA	glb	2.00	10,021.59	20,043.18
2.02	MANTENIMIENTO Y/O HABILITACION DE VIAS DE ACCESO	km	0.04	7,721.90	308.88
2.03	TRAZO, REPLANTEO	km	0.52	1,881.02	978.13
2.04	CONTROL TOPOGRAFICO	km	0.52	2,830.63	1,471.93
2.05	DESVIO DE CAUCE DE QUEBRADA	m	40.00	20.30	812.00
3.00	MOVIMIENTO DE TIERRAS				58,324.20
3.01	LIMPIEZA Y DESCOLMATACIÓN DEL CAUCE	m3	1,296.00	7.33	9,499.68
3.02	EXCAVACIÓN PARA CIMENTACIÓN	m3	825.00	11.39	9,396.75
3.03	REFINE Y NIVELACION EN TERRENO NATURAL PARA MURO DE CONTENCIÓN	m2	825.00	11.39	9,396.75
3.04	RELLENO Y COMPACTACIÓN CON MATERIAL PROPIO	m3	393.75	6.35	2,500.31
3.05	ELIMINACIÓN DE MATERIAL EXCEDENTE	m3	1,899.98	14.49	27,530.71
4.00	MURO DE CONCRETO CICLOPEO				251,447.15
4.01	CONCRETO f'c = 175 kg/cm2 +30% P.G.				244,408.27
4.01.01	CONCRETO FC=175 KG/CM2	m3	270.38	439.47	118,821.70
4.01.02	COLOCACION DE ROCA	m3	115.88	155.61	18,031.31
4.01.03	ENCOFRADO Y DESENCOFRADO	m2	1,314.51	35.52	46,691.40
4.01.04	CURADO DE CONCRETO CON ADITIVO	m2	1,314.68	6.05	7,953.81
4.01.05	TUBERIA DE DRENAJE PVC SAO D=3" PARAMUROS	m2	37.50	21.23	796.13
4.01.06	ACABADO DE SUPERFICIE	m2	1,314.68	39.64	52,113.92
4.02	JUNTAS				7,038.88
4.02.01	JUNTA WATER STOP 6"	m	75.63	93.07	7,038.88
5.00	FLETE TERRESTRE				15,000.00
5.01	FLETE TERRESTRE	glb	1.00	15,000.00	15,000.00
COSTO DIRECTO					351,570.01
GASTOS GENERALES (10%CD)					35,157.00
UTILIDAD (10%CD)					35,157.00
SUB TOTAL					421,884.01
IGV (18%)					75,939.12
TOTAL					497,823.13
SUPERVISIÓN (5%CD)					17,578.50
SEGUIMIENTO Y MONITOREO (2%CD)					7,031.40
FICHA DEFINITIVA					20,000.00
PRESUPUESTO TOTAL					542,433.03

SON: QUINIENTOS CUARENTA Y DOS MIL CUATROCIENTOS TREINTA Y TRES CON 03/100 SOLES

NOTA: EL PRESUPUESTO ES REFERENCIAL, DEBIENDO SER LA FICHA TECNICA DEFINITIVA LA QUE ESTABLEZCA EL PRESUPUESTO FINAL DE LA ACTIVIDAD U OBRA

COLEGIO DE INGENIEROS DEL PERU
CONSEJO DEPARTAMENTAL ANASH-HUARAZ
ELVIS D. ROSARIO CACHA
CIP. 262361
INGENIERO AGRÍCOLA

Profesional de la ALA que ha elaborado la Ficha Técnica Referencial



Administrador de la Administración Local del Agua

Firmado digitalmente por CARDENAS AGUILAR Marco Antonio FAU 20520711865 hard Motivo: Doy V° B°



Profesional Designado por la AAA

Firmado digitalmente por BURGOS MORALES Luis Orlando FAU 20520711865 hard Motivo: Doy V° B°



Director de la Autoridad Administrativa del Agua

Firmado digitalmente por AGUILAR RIVERA Gloria Sokorad FAU 20520711865 hard Motivo: En señal de Conformidad

PLANILLA GENERAL DE METRADOS REFERENCIAL

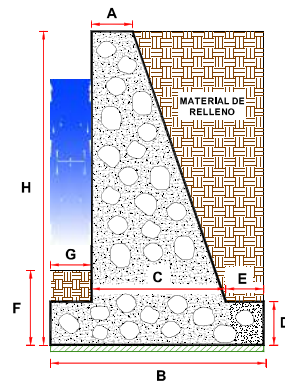
Actividad: LIMPIEZA, DESCOLMATACION Y PROTECCIÓN CON MURO DE CONCRETO CICLOPEO EN LA MARGEN IZQUIERDA DE LA QUEBRADA MUCHAN HUARCUCO, SECTOR MUCHAN, DISTRITO DE RONDOS, PROVINCIA DE LAURICOCHA, DEPARTAMENTO DE HUÁNUCO.

Ubicación: SECTOR MUCHAN, DISTRITO DE RONDOS, PROVINCIA DE LAURICOCHA, DEPARTAMENTO DE HUÁNUCO.

Fecha : 07/09/2025

Item	Descripción	Unid.	Nro veces	Dimensiones			Área	Parcial	Total
				Largo	Ancho	Altura			
LIMPIEZA, DESCOLMATACION (270,00 M) PROTECCIÓN CON MURO DE CONCRETO CICLOPEO, (L= 250,00 m)									
1.00	OBRAS PROVISIONALES								
1.01	CASETA DE GUARDIANIA Y/O ALMACEN	m2	1.00	5.00	3.00			15.00	15.00
1.02	CARTEL INFORMATIVO DE LA ACTIVIDAD 3,60 x 4,80 m	Unid.	1.00	1.00				1.00	1.00
2.00	TRABAJOS PRELIMINARES								
2.01	MOVILIZACIÓN Y DESMOVILIZACIÓN MAQUINARIA PESADA	vje	1.00	2.00				2.00	2.00
2.02	MANTENIMIENTO Y/O HABILITACIÓN DE VIAS DE ACCESO	Km	1.00	0.04				0.04	0.04
2.03	TRAZO, REPLANTEO	Km	1.00	0.52				0.52	0.52
	LIMPIEZA Y DESCOLMATACIÓN			0.27					
	CONCRETO CICLOPEO			0.25					
2.04	CONTROL TOPOGRAFICO	Km	1.00	0.52				0.52	0.52
	LIMPIEZA Y DESCOLMATACIÓN			0.27					
	CONCRETO CICLOPEO			0.25					
2.05	DESVIO DE CAUCE DE QUEBRADA	m	1.00	40.00				40.00	40.00
3.00	MOVIMIENTO DE TIERRAS								
3.01	LIMPIEZA Y DESCOLMATACIÓN DEL CAUCE	m3	1.00	270.00	6.00	0.80		1,296.00	1,296.00
3.02	EXCAVACIÓN PARA CIMENTACIÓN	m3	1.00	250.00			3.30	825.00	825.00
3.03	REFINE Y NIVELACION EN TERRENO NATURAL PARA MURO DE CONTENCIÓN	m2	1.00	250.00	3.30			825.00	825.00
3.04	RELLENO Y COMPACTACIÓN CON MATERIAL PROPIO	m3	1.00	250.00			1.58	393.75	393.75
3.05	ELIMINACIÓN DE MATERIAL EXCEDENTE	m3	1.00	esp =	10%			1,899.98	1,899.98
4.00	MURO DE CONCRETO CICLOPEO								
4.01	CONCRETO f'c = 175 kg/cm2 +30% P.G.								
4.01.01	CONCRETO f'c = 175 kg/cm2	m3							270.38
	Zapata	m3	1.00	250.00	1.50	0.40		150.00	
	Pantalla	m3	1.00	250.00	0.45	2.10		236.25	
4.01.02	COLOCACION DE ROCA	m3							115.88
	Zapata	m3	1.00	250.00	1.50	0.40		150.00	
	Pantalla	m3	1.00	250.00	0.45	2.10		236.25	
4.01.03	ENCOFRADO Y DESENCOFRADO	m2							1,314.51
	Zapata								
	Sección transversal	m2	32.3		1.50	0.40		19.35	
	Sección longitudinal	m2	2.0	250.00		0.40		200.00	
	Pantalla								
	Lados	m2	32.3		0.45	2.10		30.48	
	Cara frontal	m2	1.00	250.00		2.10		525.00	
	Cara posterior (Inclinado)	m2	1.00	250.00		2.16		539.68	
4.01.04	CURADO DE CONCRETO CON ADITIVO								1,314.68
	Cara frontal	m2	1.00	250.00		2.10		525.00	
	Cara posterior (Inclinado)	m2	1.00	250.00		2.16		539.68	
	Superior	m2	1.00	250.00	0.20			50.00	
	Posterior	m2	1.00	250.00	0.80			200.00	
4.01.05	TUBERIA DE DRENAJE PVC SAP D=3" PARAMUROS								37.50
			1.00	250.00				37.50	
4.01.06	ACABADO DE SUPERFICIE								1,314.68
	Cara frontal	m2	1.00	250.00		2.10		525.00	
	Cara posterior (Inclinado)	m2	1.00	250.00		2.16		539.68	
	Superior	m2	1.00	250.00	0.20			50.00	
	Posterior	m2	1.00	250.00	0.80			200.00	
4.02	JUNTAS								
4.02.01	JUNTA WATER STOP 6"	m	30.3	2.50				75.63	75.63
5.00	FLETE TERRESTRE								
5.01	FLETE TERRESTRE	gib	1.00					1.00	1.00

ESQUEMA DE LA MEDIDA ESTRUCTURAL



DIMENSIONAMIENTO REFERENCIAL DEL MURO

P	=	
Y	=	0.10 m
H	=	2.50 m
$D = H/8 - H/6$	=	0.40 m
$A = 0.3 \text{ m} - H/12$	=	0.20 m
$B = 0.5H - 0.7 \text{ m}$	=	1.50 m
$G = D/2 - D$	=	0.30 m
C	=	0.70 m
$E = B - G - C$	=	0.50 m
F	=	1.00 m
Juntas cada	=	8.0

NOTA: LOS METRADOS SON REFERENCIALES, DEBIENDO SER LA FICHA TECNICA DEFINITIVA LA QUE ESTABLEZCA LOS VALORES FINALES, DE ACUERDO AL PLANTEAMIENTO ESTRUCTURAL



ANALISIS DE COSTOS UNITARIOS REFERENCIAL

Presupuesto LIMPIEZA, DESCOLMATACION Y PROTECCIÓN CON MURO DE CONCRETO CICLOPEO EN LA MARGEN IZQUIERDA DE LA QUEBRADA MUCHAN HUARCUCO, SECTOR MUCHAN, DISTRITO DE RONDOS, PROVINCIA DE LAURICOCHA, DEPARTAMENTO DE HUÁNUCO.

Lugar SECTOR MUCHAN, DISTRITO DE RONDOS, PROVINCIA DE LAURICOCHA, DEPARTAMENTO DE HUÁNUCO.

Fecha 07/09/2025

01.01 CARTEL DE IDENTIFICACION DE ACTIVIDAD							
Rendimiento	und/DIA	1.0000	EQ. 1.0000	Costo unitario directo por : und		1,778.59	
Código	Descripción Recurso	Unidad	Cuadrilla	Cantidad	Precio S/.	Parcial S/.	
	Mano de Obra						
0101010003	OPERARIO	hh	1.0000	8.0000	28.46	227.68	
0101010005	PEON	hh	2.0000	16.0000	20.29	324.64	
						552.32	
	Materiales						
02041200010009	CLAVOS PARA MADERA CON CABEZA DE 2" A kg			2.0000	7.25	14.50	
0207030001	HORMIGON	m3		0.4800	40.00	19.20	
0213010001	CEMENTO PORTLAND TIPO I (42.5 kg)	bol		1.2000	30.00	36.00	
0231010001	MADERA TORNILLO	p2		70.0000	7.00	490.00	
02901500260004	GIGANTOGRAFIA SEGUN DISEÑO	und		1.0000	650.00	650.00	
						1,209.70	
	Equipos						
0301010006	HERRAMIENTAS MANUALES	%mo		3.0000	552.32	16.57	
						16.57	
01.02 CASETA DE GUARDIANIA Y/O ALMACEN							
Rendimiento	m2/DIA	20.0000	EQ. 20.0000	Costo unitario directo por : m2		93.73	
Código	Descripción Recurso	Unidad	Cuadrilla	Cantidad	Precio S/.	Parcial S/.	
	Mano de Obra						
0101010003	OPERARIO	hh	1.0000	0.4000	28.46	11.38	
0101010004	OFICIAL	hh	1.0000	0.4000	22.40	8.96	
0101010005	PEON	hh	1.0000	0.4000	20.29	8.12	
						28.46	
	Materiales						
02041200010005	CLAVOS PARA MADERA CON CABEZA DE 3" kg			0.2500	7.25	1.81	
0204180008	CALAMINA GALVANIZADA e=0.14 mm	m2		0.8000	9.60	7.68	
0231010001	MADERA TORNILLO	p2		6.0000	7.00	42.00	
02310500010007	TRIPLAY LUPUNA E= 6 mm	m2		0.7500	17.24	12.93	
						64.42	
	Equipos						
0301010006	HERRAMIENTAS MANUALES	%mo		3.0000	28.46	0.85	
						0.85	
02.01 MOVILIZACION Y DESMOVILIZACION DE MAQUINARIAS Y EQUIPOS							
Rendimiento	glb/DIA	1.0000	EQ. 1.0000	Costo unitario directo por : glb		10,021.59	
Código	Descripción Recurso	Unidad	Cuadrilla	Cantidad	Precio S/.	Parcial S/.	
	Mano de Obra						
0101010005	PEON	hh	6.0000	48.0000	20.29	973.92	
						973.92	
	Equipos						
0301010006	HERRAMIENTAS MANUALES	%mo		3.0000	973.92	29.22	
03012200010004	CAMION PLATAFORMA 4 x 6 300 HP 19 tn	hm	0.7500	6.0000	452.00	2,712.00	
0301220011	CAMION SEMI TRAYLER 6 x4 330 HP 35 TN	hm	1.8750	15.0000	420.43	6,306.45	
						9,047.67	
02.02 HABILITACION DE CAMINO DE ACCESO							
Rendimiento	km/DIA	0.8000	EQ. 0.8000	Costo unitario directo por : km		7,721.90	
Código	Descripción Recurso	Unidad	Cuadrilla	Cantidad	Precio S/.	Parcial S/.	
	Mano de Obra						
0101010004	OFICIAL	hh	1.0000	10.0000	22.40	224.00	
0101010005	PEON	hh	1.0000	10.0000	20.29	202.90	
						426.90	

COLEGIO DE INGENIEROS DEL PERU
CONSEJO DEPARTAMENTAL ANKASH - HUARAZ

ELVIS D. ROSARIO CACHA
CIP. 262361
INGENIERO AGRICOLA

Profesional de la ALA que ha elaborado la ficha técnica referencial

ANA

Administrador de La Administración Local Del Agua

Firmado digitalmente por CARDENAS AGUILAR Marco Antonio FAU 20520711865 hard Motivo: Doy V° B°

ANA

Profesional Designado Por La AAA

Firmado digitalmente por BURGOS MORALES Luis Orlando FAU 20520711865 hard Motivo: Doy V° B°

ANA

Director de La Autoridad Administrativa Del Agua

Firmado digitalmente por AGUILAR RIVERA Gloria Sokesad FAU 20520711865 hard Motivo: En señal de Conformidad



Equipos							
03011800020002	TRACTOR DE ORUGAS DE 300-330 HP	hm	1.0000	10.0000	729.50	7,295.00	7,295.00
Partida	02.03	TRAZO Y REPLANTEO					
Rendimiento	km/DIA	0.5000	EQ. 0.5000	Costo unitario directo por : km		1,881.02	
Código	Descripción Recurso	Unidad	Cuadrilla	Cantidad	Precio S/.	Parcial S/.	
Mano de Obra							
0101010003	OPERARIO	hh	0.1000	1.6000	28.46	45.54	
0101010005	PEON	hh	0.5000	8.0000	20.29	162.32	
0101030000	TOPOGRAFO	hh	1.0000	16.0000	29.42	470.72	
01010300030003	AYUDANTE DE TOPOGRAFIA	hh	0.5000	8.0000	22.40	179.20	857.78
Materiales							
02040300010043	FIERRO 3/8"	var		0.5000	22.30	11.15	
0213010001	CEMENTO PORTLAND TIPO I (42.5 kg)	bol		3.6000	30.00	108.00	
02130300010003	YESO BOLSA 25 kg	bol		3.0000	20.00	60.00	
0231040001	ESTACAS DE MADERA	und		50.0000	4.65	232.50	
0240020001	PINTURA ESMALTE	gal		0.3500	60.17	21.06	432.71
Equipos							
0301000014	MIRAS	día	2.0000	4.0000	17.36	69.44	
0301000015	JALONES	día	4.0000	8.0000	14.96	119.68	
0301000022	ESTACION TOTAL	he	1.0000	16.0000	23.48	375.68	
0301010006	HERRAMIENTAS MANUALES	%mo		3.0000	857.78	25.73	590.53
Partida	02.04	CONTROL TOPOGRAFICO					
Rendimiento	km/DIA	0.2000	EQ. 0.2000	Costo unitario directo por : km		2,830.63	
Código	Descripción Recurso	Unidad	Cuadrilla	Cantidad	Precio S/.	Parcial S/.	
Mano de Obra							
0101010004	OFICIAL	hh	0.1000	4.0000	22.40	89.60	
0101010005	PEON	hh	0.5000	20.0000	20.29	405.80	
0101030000	TOPOGRAFO	hh	1.0000	40.0000	29.42	1,176.80	
01010300030003	AYUDANTE DE TOPOGRAFIA	hh	0.2500	10.0000	22.40	224.00	1,896.20
Materiales							
02130300010003	YESO BOLSA 25 kg	bol		3.0000	20.00	60.00	
0231040001	ESTACAS DE MADERA	und		50.0000	4.65	232.50	
0240020001	PINTURA ESMALTE	gal		0.2500	60.17	15.04	307.54
Equipos							
0301000023	NIVEL TOPOGRAFICO	hm	1.0000	40.0000	14.25	570.00	
0301010006	HERRAMIENTAS MANUALES	%mo		3.0000	1,896.20	56.89	626.89
Partida	02.05	DESVIO DE CAUCE DE RIO					
Rendimiento	m/DIA	320.0000	EQ. 320.0000	Costo unitario directo por : m		20.30	
Código	Descripción Recurso	Unidad	Cuadrilla	Cantidad	Precio S/.	Parcial S/.	
Mano de Obra							
0101010003	OPERARIO	hh	1.0000	0.0250	28.46	0.71	
0101010004	OFICIAL	hh	0.5000	0.0125	22.40	0.28	
0101010005	PEON	hh	2.0000	0.0500	20.29	1.01	2.00
Equipos							
0301010006	HERRAMIENTAS MANUALES	%mo		3.0000	2.00	0.06	
03011800020002	TRACTOR DE ORUGAS DE 300-330 HP	hm	1.0000	0.0250	729.50	18.24	18.30
Partida	03.01	LIMPIEZA Y DESCOLMATACIÓN DE CAUCE DE RIO					
Rendimiento	m3/DIA	850.0000	EQ. 850.0000	Costo unitario directo por : m3		7.33	
Código	Descripción Recurso	Unidad	Cuadrilla	Cantidad	Precio S/.	Parcial S/.	
Mano de Obra							
0101010003	OPERARIO	hh	1.0000	0.0094	28.46	0.27	
0101010005	PEON	hh	1.0000	0.0094	20.29	0.19	0.46

COLEGIO DE INGENIEROS DEL PERU
CONSEJO DEPARTAMENTAL ANKASH - HUARAZ
ELVIS D. ROSARIO CACHA
CIP. 262361
INGENIERO AGRICOLA

Profesional de la ALA que ha elaborado la ficha técnica referencial



Administrador de La Administración Local Del Agua

Firmado digitalmente por CARDENAS AGUILAR Marco Antonio FAU 20520711865 hard Motivo: Doy V° B°



Profesional Designado Por La AAA

Firmado digitalmente por BURGOS MORALES Luis Orlando FAU 20520711865 hard Motivo: Doy V° B°



Director de La Autoridad Administrativa Del Agua

Firmado digitalmente por AGUILAR RIVERA Gloria Sokstad FAU 20520711865 hard Motivo: En señal de Conformidad

Equipos							
0301010006	HERRAMIENTAS MANUALES	%mo		3.0000	0.46	0.01	
03011800020002	TRACTOR DE ORUGAS DE 300-330 HP	hm	1.0000	0.0094	729.50	6.86	
						6.87	
Partida	03.02 EXCAVACION DE CIMENTACION DE MURO						
Rendimiento	m3/DIA	400.0000	EQ. 400.0000	Costo unitario directo por : m3		11.39	
Código	Descripción Recurso	Unidad		Cuadrilla	Cantidad	Precio S/.	Parcial S/.
	Mano de Obra						
0101010004	OFICIAL	hh		1.0000	0.0200	22.40	0.45
0101010005	PEON	hh		1.0000	0.0200	20.29	0.41
							0.86
Equipos							
0301010006	HERRAMIENTAS MANUALES	%mo		3.0000	0.86	0.03	
03011700010007	EXCAVADORA SOBRE ORUGAS 170 - 250 HP	1hm	1.0000	0.0200	525.13	10.50	
						10.53	
Partida	03.03 REFINE Y NIVELACION EN TERRENO NATURAL PARA MURO DE CONTENCIÓN						
Rendimiento	m2/DIA	40.0000	EQ. 40.0000	Costo unitario directo por : m2		11.39	
Código	Descripción Recurso	Unidad		Cuadrilla	Cantidad	Precio S/.	Parcial S/.
	Mano de Obra						
0101010005	PEON	hh		1.0000	0.2000	20.29	4.06
							4.06
Equipos							
0301010006	HERRAMIENTAS MANUALES	%mo		3.0000	4.06	0.12	
0301100007	COMPACTADORA VIBRATORIA TIPO PLANCH/	hm	1.0000	0.2000	36.05	7.21	
						7.33	
Partida	03.04 RELLENO CON MATERIAL PROPIO DEFENSA RIBEREÑA						
Rendimiento	m3/DIA	500.0000	EQ. 500.0000	Costo unitario directo por : m3		6.35	
Código	Descripción Recurso	Unidad		Cuadrilla	Cantidad	Precio S/.	Parcial S/.
	Mano de Obra						
0101010003	OPERARIO	hh		3.0000	0.0480	28.46	1.37
0101010004	OFICIAL	hh		1.0000	0.0160	22.40	0.36
0101010005	PEON	hh		2.0000	0.0320	20.29	0.65
							2.38
	Materiales						
0207070001	AGUA PUESTA EN OBRA	m3			0.0100	1.50	0.02
							0.02
Equipos							
0301010006	HERRAMIENTAS MANUALES	%mo		3.0000	2.38	0.07	
0301100007	COMPACTADORA VIBRATORIA TIPO PLANCH/	hm	1.0000	0.0160	36.05	0.58	
0301160004	CARGADOR FRONTAL 196 HP	hm	1.0000	0.0160	206.14	3.30	
						3.95	
Partida	03.05 ELIMINACION DE MATERIAL EXCEDENTE						
Rendimiento	m3/DIA	1,200.0000	EQ. 1,200.0000	Costo unitario directo por : m3		14.49	
Código	Descripción Recurso	Unidad		Cuadrilla	Cantidad	Precio S/.	Parcial S/.
	Mano de Obra						
0101010005	PEON	hh		1.0000	0.0067	20.29	0.14
0101010010	OFICIAL (CONTROLADOR)	hh		0.1000	0.0007	22.40	0.02
							0.16
Equipos							
0301010006	HERRAMIENTAS MANUALES	%mo		3.0000	0.16		
03011600010005	CARGADOR SOBRE LLANTAS DE 200 - 250 HP	hm	1.0000	0.0067	399.70	2.68	
0301220010	CAMION VOLQUETE 6 x 4 330HP15 M3	hm	4.0000	0.0267	436.20	11.65	
						14.33	
Partida	04.01 CONCRETO f'c=175 kg/cm2						
Rendimiento	m3/DIA	20.0000	EQ. 20.0000	Costo unitario directo por : m3		439.47	
Código	Descripción Recurso	Unidad		Cuadrilla	Cantidad	Precio S/.	Parcial S/.
	Mano de Obra						
0101010003	OPERARIO	hh		1.0000	0.4000	28.46	11.38
0101010004	OFICIAL	hh		1.0000	0.4000	22.40	8.96
0101010005	PEON	hh		5.0000	2.0000	20.29	40.58



							60.92
Materiales							
02070100010002	PIEDRA CHANCADA 1/2"	m3	0.9000	120.00	108.00		
02070200010002	ARENA GRUESA	m3	0.6000	90.00	54.00		
0207070001	AGUA PUESTA EN OBRA	m3	0.1850	1.50	0.28		
0213010001	CEMENTO PORTLAND TIPO I (42.5 kg)	bol	7.0000	30.00	210.00		
							372.28
Equipos							
03012900010002	VIBRADOR DE CONCRETO 4 HP 1.25"	hm	0.5000	0.2000	7.44	1.49	
0301290003	MEZCLADORA DE CONCRETO	hm	1.0000	0.4000	11.94	4.78	
							6.27
Partida	04.02	COLOCACION DE ROCA					
Rendimiento	m3/DIA	20.0000	EQ. 20.0000	Costo unitario directo por : m3		155.61	
Código	Descripción Recurso	Unidad	Cuadrilla	Cantidad	Precio S/.	Parcial S/.	
Mano de Obra							
0101010004	OFICIAL	hh	1.0000	0.4000	22.40	8.96	
0101010005	PEON	hh	1.0000	0.4000	20.29	8.12	
							17.08
Materiales							
02070100050004	ROCA Ø 0.60 - 1.20 M (PUESTA EN OBRA)	m3		1.0000	130.00	130.00	
0267120010	ACOMODO DE ROCA	m3		0.7500	10.24	7.68	
							137.68
Equipos							
0301010006	HERRAMIENTAS MANUALES	%mo		5.0000	17.08	0.85	
							0.85
Partida	04.03	ENCOFRADO CON PANELES PARAMUROS					
Rendimiento	m2/DIA	25.0000	EQ. 25.0000	Costo unitario directo por : m2		35.52	
Código	Descripción Recurso	Unidad	Cuadrilla	Cantidad	Precio S/.	Parcial S/.	
Mano de Obra							
0101010003	OPERARIO	hh	0.1000	0.0320	28.46	0.91	
0101010004	OFICIAL	hh	1.0000	0.3200	22.40	7.17	
0101010005	PEON	hh	1.0000	0.3200	20.29	6.49	
							14.57
Materiales							
02040100020002	ALAMBRE NEGRO N° 8	kg		0.5600	9.18	5.14	
02041200010002	CLAVOS PARA MADERA CON CABEZA 1 1/2"	kg		0.0180	7.14	0.13	
02041200010004	CLAVOS PARA MADERA CON CABEZA DE 2 1/4"	kg		0.0300	7.14	0.21	
02041200010005	CLAVOS PARA MADERA CON CABEZA DE 3"	kg		0.0390	7.25	0.28	
02041200010007	CLAVOS PARA MADERA CON CABEZA DE 4"	kg		0.0880	3.72	0.33	
02310500010004	TRIPLAY LUPUNA 4 x 8 x 19 mm	pln		0.0900	105.08	9.46	
02311900010003	MADERA eucalipto D=2" ROLLIZOS 3M	und		0.1800	12.71	2.29	
0231190002	MADERA PARA ENCOFRADO Y CARPINTERIA	p2		0.9000	2.97	2.67	
							20.51
Equipos							
0301010006	HERRAMIENTAS MANUALES	%mo		3.0000	14.57	0.44	
							0.44
Partida	04.04	CURADO DE CONCRETO CON ADITIVO					
Rendimiento	m2/DIA	300.0000	EQ. 300.0000	Costo unitario directo por : m2		6.05	
Código	Descripción Recurso	Unidad	Cuadrilla	Cantidad	Precio S/.	Parcial S/.	
Mano de Obra							
0101010005	PEON	hh	1.0000	0.0267	20.29	0.54	
							0.54
Materiales							
02221800010003	ADITIVO CURADOR MEMBRANIL C-S CHEMA	gal		0.0300	180.00	5.40	
							5.40
Equipos							
0301010006	HERRAMIENTAS MANUALES	%mo		3.0000	0.54	0.02	
03013600010002	MOCHILA PULVERIZADORA AGRICOLA CLIM	und		0.0003	300.00	0.09	
							0.11
Partida	04.05	TUBERIA DE DRENAJE PVC SAO D=3" PARAMUROS					
Rendimiento	m/DIA	25.0000	EQ. 25.0000	Costo unitario directo por : m		21.23	
Código	Descripción Recurso	Unidad	Cuadrilla	Cantidad	Precio S/.	Parcial S/.	
Mano de Obra							

COLEGIO DE INGENIEROS DEL PERU
CONSEJO DEPARTAMENTAL ANKASH - HUARAZ
ELVIS D. ROSARIO CACHA
CIP. 262361
INGENIERO AGRICOLA

Profesional de la ALA que ha elaborado
la ficha técnica referencial



Administrador de La
Administración Local Del Agua

Firmado
digitalmente
por CARDENAS
AGUILAR Marco
Antonio FAU
20520711865 hard
Motivo: Doy V° B°



Profesional Designado
Por La AAA

Firmado
digitalmente por
BURGOS MORALES
Luis Orlando FAU
20520711865 hard
Motivo: Doy V° B°



Director de La Autoridad
Administrativa Del Agua

Firmado
digitalmente por
AGUILAR RIVERA
Gloria Soledad
FAU 20520711865
hard
Motivo: En señal
de Conformidad



0101010003	OPERARIO	hh	0.5000	0.1600	28.46	4.55
0101010005	PEON	hh	0.5000	0.1600	20.29	3.25
						7.80
Materiales						
02050700020026	TUBERIA PVC SAP C-7.5 DE 3"	m		1.0500	12.57	13.20
						13.20
Equipos						
0301010006	HERRAMIENTAS MANUALES	%mo		3.0000	7.80	0.23
						0.23
Partida	04.06	ACABADO DE SUPERFICIE				
Rendimiento	m2/DIA	12.0000	EQ. 12.0000	Costo unitario directo por : m2		39.64
Código	Descripción Recurso	Unidad	Cuadrilla	Cantidad	Precio S/.	Parcial S/.
	Mano de Obra					
0101010003	OPERARIO	hh	1.0000	0.6667	28.46	18.97
0101010005	PEON	hh	0.5000	0.3333	20.29	6.76
						25.73
Materiales						
02070200010001	ARENA FINA	m3		0.0250	70.00	1.75
0213010001	CEMENTO PORTLAND TIPO I (42.5 kg)	bol		0.0500	30.00	1.50
02221700010045	ADITIVO IMPERMEABILIZANTE	gal		0.0800	65.09	5.21
0290130021	AGUA	m3		0.2300	1.50	0.35
						8.81
Equipos						
0301010006	HERRAMIENTAS MANUALES	%mo		3.0000	25.73	0.77
03010600020009	REGLA DE MADERA	hh	1.0000	0.6667	6.50	4.33
						5.10
Partida	05.01	JUNTAS WATER STOP DE 6"				
Rendimiento	m/DIA	60.0000	EQ. 60.0000	Costo unitario directo por : m		93.07
Código	Descripción Recurso	Unidad	Cuadrilla	Cantidad	Precio S/.	Parcial S/.
	Mano de Obra					
0101010004	OFICIAL	hh	1.0000	0.1333	22.40	2.99
0101010005	PEON	hh	2.0000	0.2667	20.29	5.41
						8.40
Materiales						
0210040008	TECKNOPORT e=1"	m2		0.8000	12.25	9.80
02100700010004	JUNTA WATER STOP PVC 6"	m		1.0500	40.67	42.70
02221600010025	SELLO ELASTOMERICO POLIURETANO TIPO I gal			0.1780	154.54	27.51
0225060012	RODON DE ESPUMA POLYOLEFINA D=1 1/4" m			1.0500	3.20	3.36
02401500010008	IMPRIMANTE DE APLICACIÓN A SELLO ELAST gal			0.0040	220.00	0.88
						84.25
Equipos						
0301010006	HERRAMIENTAS MANUALES	%mo		5.0000	8.40	0.42
						0.42
Partida	06.01	FLETE TERRESTRE				
Rendimiento	glb/DIA	EQ.	Costo unitario directo por : glb		15,000.00	
Código	Descripción Recurso	Unidad	Cuadrilla	Cantidad	Precio S/.	Parcial S/.
	Materiales					
0203020002	FLETE TERRESTRE	glb		1.0000	15,000.00	15,000.00
						15,000.00



COLEGIO DE INGENIEROS DEL PERU
CONSEJO DEPARTAMENTAL ANKASH • HUARAZ
ELVIS D. ROSARIO CACHA
CIP. 262361
INGENIERO AGRÍCOLA

Profesional de la ALA que ha elaborado
la ficha técnica referencial



Administrador de La
Administración Local Del Agua

Firmado
digitalmente
por CARDENAS
AGUILAR Marco
Antonio FAU
20520711865 hard
Motivo: Doy V° B°



Profesional Designado
Por La AAA

Firmado
digitalmente por
BURGOS MORALES
Luis Orlando FAU
20520711865 hard
Motivo: Doy V° B°



Director de La Autoridad
Administrativa Del Agua

Firmado
digitalmente por
AGUILAR RIVERA
Gloria Soledad
FAU 20520711865
hard
Motivo: En señal
de Conformidad

Precios y cantidades de recursos requeridos por tipo

Actividad: LIMPIEZA, DESCOLMATACION Y PROTECCIÓN CON MURO DE CONCRETO CICLOPEO EN LA MARGEN IZQUIERDA DE LA QUEBRADA MUCHAN HUARCUCHO, SECTOR MUCHAN, DISTRITO DE RONDOS, PROVINCIA DE LAURICOCHA, DEPARTAMENTO DE HUÁNUCO.

Lugar: SECTOR MUCHAN, DISTRITO DE RONDOS, PROVINCIA DE LAURICOCHA, DEPARTAMENTO DE HUÁNUCO.

Fecha : 07/09/2025

Código	Recurso	Unidad	Cantidad	Precio S/.	Parcial S/.
MANO DE OBRA					
0101010003	OPERARIO	hh	1,079.6277	28.46	30,726.20
0101010004	OFICIAL	hh	617.0084	22.40	13,820.99
0101010005	PEON	hh	1,861.1834	20.29	37,763.41
0101010010	OFICIAL (CONTROLADOR)	hh	1.3300	22.40	29.79
0101030000	TOPOGRAFO	hh	29.1200	29.42	856.71
01010300030003	AYUDANTE DE TOPOGRAFIA	hh	9.3600	22.40	209.66
					83,406.76

MATERIALES					
0203020002	FLETE TERRESTRE	glb	1.0000	15,000.00	15,000.00
02040100020002	ALAMBRE NEGRO N° 8	kg	736.1256	9.18	6,757.63
02040300010043	FIERRO 3/8"	var	0.2600	22.30	5.80
02041200010002	CLAVOS PARA MADERA CON CABEZA 1 1/2"	kg	23.6612	7.14	168.94
02041200010004	CLAVOS PARA MADERA CON CABEZA DE 2 1/2"	kg	39.4353	7.14	281.57
02041200010005	CLAVOS PARA MADERA CON CABEZA DE 3"	kg	55.0159	7.25	398.87
02041200010007	CLAVOS PARA MADERA CON CABEZA DE 4"	kg	115.6769	3.72	430.32
02041200010009	CLAVOS PARA MADERA CON CABEZA DE 2" A 4"	kg	2.0000	7.25	14.50
0204180008	CALAMINA GALVANIZADA e=0.14 mm	m2	12.0000	9.60	115.20
02050700020026	TUBERIA PVC SAP C-7.5 DE 3"	m	39.3750	12.57	494.94
02070100010002	PIEDRA CHANCADA 1/2"	m3	243.3420	120.00	29,201.04
02070100050004	ROCA Ø 0.60 - 1.20 M (PUESTA EN OBRA)	m3	115.8800	130.00	15,064.40
02070200010001	ARENA FINA	m3	32.8670	70.00	2,300.69
02070200010002	ARENA GRUESA	m3	162.2280	90.00	14,600.52
0207030001	HORMIGON	m3	0.4800	40.00	19.20
0207070001	AGUA PUESTA EN OBRA	m3	53.9578	1.50	80.94
0210040008	TECKNOPORT e=1"	m2	60.5040	12.25	741.17
02100700010004	JUNTA WATER STOP PVC 6"	m	79.4115	40.67	3,229.67
0213010001	CEMENTO PORTLAND TIPO I (42.5 kg)	bol	1,961.4660	30.00	58,843.98
02130300010003	YESO BOLSA 25 kg	bol	3.1200	20.00	62.40
02221600010025	SELLO ELASTOMERICO POLIURETANO TIPO DYNATRED	gal	13.4621	154.54	2,080.43
02221700010045	ADITIVO IMPERMEABILIZANTE	gal	105.1744	65.09	6,845.80
02221800010003	ADITIVO CURADOR MEMBRANIL C-S CHEMA	gal	39.4404	180.00	7,099.27
0225060012	RODON DE ESPUMA POLYOLEFINA D=1 1/4"	m	79.4115	3.20	254.12
0231010001	MADERA TORNILLO	p2	160.0000	7.00	1,120.00
0231040001	ESTACAS DE MADERA	und	52.0000	4.65	241.80
02310500010004	TRIPLAY LUPUNA 4 x 8 x 19 mm	pln	118.3059	105.08	12,431.58
02310500010007	TRIPLAY LUPUNA E= 6 mm	m2	11.2500	17.24	193.95
02311900010003	MADERA eucalipto D=2" ROLLIZOS 3M	und	236.6118	12.71	3,007.34
0231190002	MADERA PARA ENCOFRADO Y CARPINTERÍA	p2	1,183.0590	2.97	3,513.69
0240020001	PINTURA ESMALTE	gal	0.3120	60.17	18.77
02401500010008	IMPRIMANTE DE APLICACIÓN A SELLO ELASTOMERICO	gal	0.3025	220.00	66.55
0267120010	ACOMODO DE ROCA	m3	86.9100	10.24	889.96
0290130021	AGUA	m3	302.3764	1.50	453.56
02901500260004	GIGANTOGRAFIA SEGUN DISEÑO	und	1.0000	650.00	650.00
					186,678.60

EQUIPOS					
0301000014	MIRAS	día	2.0800	17.36	36.11
0301000015	JALONES	día	4.1600	14.96	62.23
0301000022	ESTACION TOTAL	he	8.3200	23.48	195.35
0301000023	NIVEL TOPOGRAFICO	hm	20.8000	14.25	296.40
0301010006	HERRAMIENTAS MANUALES	%mo			2,085.04
03010600020009	REGLA DE MADERA	hh	876.4972	6.50	5,697.23
0301100007	COMPACTADORA VIBRATORIA TIPO PLANCHAS 4 HP	hm	171.3000	36.05	6,175.37
03011600010005	CARGADOR SOBRE LLANTAS DE 200 - 250 HP 4. yd3	hm	12.7299	399.70	5,088.14
0301160004	CARGADOR FRONTAL 196 HP	hm	6.3000	206.14	1,298.68
03011700010007	EXCAVADORA SOBRE ORUGAS 170 - 250 HP 1	hm	16.5000	525.13	8,664.65
03011800020002	TRACTOR DE ORUGAS DE 300-330 HP	hm	13.5824	729.50	9,908.36
03012200010004	CAMION PLATAFORMA 4 x 6 300 HP 19 tn	hm	12.0000	452.00	5,424.00
0301220010	CAMION VOLQUETE 6 x 4 330HP15 M3	hm	50.7295	436.20	22,128.21
0301220011	CAMION SEMI TRAYLER 6 x4 330 HP 35 TN	hm	30.0000	420.43	12,612.90
03012900010002	VIBRADOR DE CONCRETO 4 HP 1.25"	hm	54.0760	7.44	402.33
0301290003	MEZCLADORA DE CONCRETO	hm	108.1520	11.94	1,291.33
03013600010002	MOCHILA PULVERIZADORA AGRICOLA CLIMAX M00P20	und	0.3944	300.00	118.32

Total S/. **81,484.65**

Total S/. **351,570.01**


COLEGIO DE INGENIEROS DEL PERU
CONSEJO DEPARTAMENTAL LAURICOCHA - HUÁNUCO
ELVIS D. ROSARIO CACHA
CIP. 262361
INGENIERO AGRÍCOLA

Profesional de la ALA que ha elaborado
la ficha técnica referencial


ANA

Administrador de La
Administración Local Del Agua

Firmado
digitalmente
por CARDENAS
AGUILAR Marco
Antonio FAU
20520711865 hard
Motivo: Doy V° B°


ANA

Profesional Designado
Por La AAA

Firmado
digitalmente por
BURGOS MORALES
Luis Orlando FAU
20520711865 hard
Motivo: Doy V° B°


ANA

Director de La Autoridad
Administrativa Del Agua

Firmado
digitalmente por
AGUILAR RIVERA
Gloria Sokoraj
FAU 20520711865
hard
Motivo: En señal
de Conformidad

CRONOGRAMA REFERENCIAL DE LA PROPUESTA TÉCNICA

Actividad : LIMPIEZA, DESCOLMATACION Y PROTECCIÓN CON MURO DE CONCRETO CICLOPEO EN LA MARGEN IZQUIERDA DE LA QUEBRADA MUCHAN HUARCUCHO, SECTOR MUCHAN, DISTRITO DE RONDOS, PROVINCIA DE LAURICOCHA,

Lugar : SECTOR MUCHAN, DISTRITO DE RONDOS, PROVINCIA DE LAURICOCHA, DEPARTAMENTO DE HUÁNUCO.

Fecha : 07/09/2025

ITEM	ACTIVIDAD	UND.	DIAS	PLAZO DE EJECUCION (DÍAS)			
				MES 01			
				I	II	III	IV
LIMPIEZA, DESCOLMATACION (270.00 M) PROTECCIÓN CON MURO DE CONCRETO CICLOPEO, (L= 250.00 m)							
1.00	OBRAS PROVISIONALES						
1.01	CASETA DE GUARDIANIA Y/O ALMACEN	m2	1.00	■			
1.02	CARTEL INFORMATIVO DE LA ACTIVIDAD 3.60 x 4.80 m	und	1.00	■			
2.00	TRABAJOS PRELIMINARES						
2.01	MOVILIZACIÓN Y DESMOVILIZACIÓN DE MAQUINARIA	glb	2.00	■			■
2.02	MANTENIMIENTO Y/O HABILITACION DE VIAS DE ACCESO	km	1.00	■			
2.03	TRAZO, REPLANTEO	km	1.00	■			
2.04	CONTROL TOPOGRAFICO	km	1.00	■			
2.05	DESUDIO DE CAUCE DE QUEBRADA	m	1.00	■			
3.00	MOVIMIENTO DE TIERRAS						
3.01	LIMPIEZA Y DESCOLMATACIÓN DEL CAUCE	m3	2.00	■			
3.02	EXCAVACIÓN PARA CIMENTACIÓN	m3	2.00	■			
3.03	REFINE Y NIVELACION EN TERRENO NATURAL PARA MURO DE CONTENCIÓN	m2	5.00	■			
3.04	RELLENO Y COMPACTACIÓN CON MATERIAL PROPIO	m3	1.00			■	
3.05	ELIMINACIÓN DE MATERIAL EXCEDENTE	m3	2.00			■	
4.00	MURO DE CONCRETO CICLOPEO						
4.01	CONCRETO f'c = 175 kg/cm2 +30% P.G.						
4.01.01	CONCRETO FC=175 KG/CM2	m3	6.00		■		
4.01.02	COLOCACION DE ROCA	m3	5.00		■		
4.01.03	ENCOFRADO Y DESENCOFRADO	m2	7.00		■		
4.01.04	CURADO DE CONCRETO CON ADITIVO	m2	4.00		■		
4.01.05	TUBERIA DE DRENAJE PVC SAO D=3" PARAMUROS	m2	3.00			■	
4.01.06	ACABADO DE SUPERFICIE	m2	12.00			■	
4.02	JUNTAS						
4.02.01	JUNTA WATER STOP 6"	m	1.00				
5.00	FLETE TERRESTRE						
5.01	FLETE TERRESTRE	glb	1.00	■	■	■	■



PERÚ

Ministerio
de Desarrollo Agrario
y Riego



CRONOGRAMA DE ACTIVIDADES PARA EL CUMPLIMIENTO DE OBRA

PRESUPUESTO LIMPIEZA, DESCOLMATACION Y PROTECCIÓN CON MURO DE CONCRETO CICLOPEO EN LA MARGEN IZQUIERDA DE LA QUEBRADA MUCHAN HUARCUCHO, SECTOR MUCHAN, DISTRITO DE RONDOS, PROVINCIA DE LAURICOCHA,

LUGAR SECTOR MUCHAN, DISTRITO DE RONDOS, PROVINCIA DE LAURICOCHA, DEPARTAMENTO DE HUÁNUCO.

FECHA 07/09/2025

ITEM	ACTIVIDAD	MES 01				MES 02				MES 03			
		I	II	III	IV	I	II	III	IV	I	II	III	IV
01.01	FORMULACION DE FICHA TECNICA												
01.02	CONTRATACION												
01.03	EJECUCION												
01.04	SUPERVISION												
01.05	SEGUIMIENTO												
01.06	LIQUIDACION												


 COLEGIO DE INGENIEROS DEL PERU
 CONSEJO DEPARTAMENTAL HUÁNUCO

 ELVIS D. ROSARIO CACHA
 CIP. 262361
 INGENIERO AGRÍCOLA

Profesional de la ALA que ha elaborado
la ficha técnica referencial



Administrador de La
Administración Local Del Agua

Firmado
 digitalmente
 por CARDENAS
 AGUILAR Marco
 Antonio FAU
 20520711865 hard
 Motivo: Doy V° B°



Profesional Designado
Por La AAA

Firmado
 digitalmente por
 BURGOS MORALES
 Luis Orlando FAU
 20520711865 hard
 Motivo: Doy V° B°



Director de La Autoridad
Administrativa Del Agua

Firmado
 digitalmente por
 AGUILAR RIVERA
 Gloria Sofía FAU
 20520711865
 hard
 Motivo: En señal
 de Conformidad

MOVILIZACIÓN Y DESMOVILIZACIÓN DE MAQUINARIA

TIEMPO A LA ACTIVIDAD = 0.10 Hr

TIEMPO A LA CANTERA = 0.00 Hr

TIPO DE MÁQUINA	CANT. (UND)	TIEMPO HORAS (IDA Y VUELTA)
VEHÍCULOS TRANSPORTABLES		1.2
EXCAVADORA SOBRE ORUGAS 170-250 HP	1	0.2
TRACTOR DE ORUGA SOBRE ORUGA 170-250 HP	1	0.2
CAMION PLATAFORMA 4 x 6 300 HP 19 tn	1	0.2
COMPACTADORA VIBRATORIA TIPO PLANO	1	0.2
MEZCLADORA DE CONCRETO	1	0.2
VIBRADOR DE CONCRETO 4 HP 1.25"	1	0.2
VEHÍCULOS AUTO TRANSPORTABLES		0.6
CARGADOR SOBRE LLANTAS 200 -250 HP 4 yd3	1	0.2
CAMION VOLQUETE DE 15 m3	2	0.4

Nota: El tiempo a la actividad y a la cantera inicia desde el lugar de procedencia de la maquinaria



ELVIS D. ROSARIO CACHA
CIP. 262361
INGENIERO AGRÍCOLA

Profesional de la ALA que ha elaborado la ficha técnica referencial



ANA

Administrador de La Administración Local Del Agua

Firmado digitalmente por CARDENAS AGUILAR Marco Antonio FAU 20520711865 hard Motivo: Doy V° B°



ANA

Profesional Designado Por La AAA

Firmado digitalmente por BURGOS MORALES Luis Orlando FAU 20520711865 hard Motivo: Doy V° B°



ANA

Director de La Autoridad Administrativa Del Agua

Firmado digitalmente por AGUILAR RIVERA Gloria Soledad FAU 20520711865 hard Motivo: En señal de Conformidad